

**СЛОБОЖАНСЬКА ОБ'ЄДНАНА
ТЕРИТОРІАЛЬНА ГРОМАДА**



**АНАЛІЗ
ВИНИКНЕННЯ ПОЖЕЖ НА ТЕРИТОРІЇ
СЛОБОЖАНСЬКОЇ СЕЛИЩНОЇ
ТЕРИТОРІАЛЬНОЇ ГРОМАДИ
2014-2016 рр.**

1. Загальні інформаційні дані

Слобожанська територіальна громада розташована в північній частині території Дніпропетровського району південно-східної біокліматичної зони. До складу об'єднаної територіальної громади входить 2 населених пункти, у яких проживає більше 14,5 тис. осіб. Загальна площа дорівнює 16 639 га.

Відстань між населеними пунктами громади 18 км. Найближчий населений пункт з заходу с. Чумаки, з півночі м. Підгородне, з півдня м. Дніпропетровськ, зі сходу розташовані садові товариства та приватний сектор Самрського району.

Клімат території помірно-континентальний, з малосніжною зимою та жарким, сухим з сильними південними вітрами літом. Однією з особливостей клімату території є значні щорічні коливання погодних умов: помірно вологі роки змінюються різко посушливими, а посушливість часто підсилюється дією суховіїв.

Середньомісячні та річні температури повітря та опадів (°C/мм) наведені у таблиці 1.1.

Таблиця 1.1.

Середньомісячні та річні температури повітря та опадів

Показник	По місяцях												За рік
	1	2	3	4	5	6	7	8	9	10	11	12	
Температура, °C	-4,8	-3,9	0,3	8,2	15,5	20,0	22,1	20,8	14,1	8,8	1,6	-2,2	8,3
Опади, мм	38,9	28,0	21,6	35,9	45,9	44,4	41,3	46,2	30,9	35,9	29,7	37,8	436,4

2. Стан із пожежами в Слобожанській територіальній громаді

На території Слобожанської об'єднаної територіальної громади у 2016 році зареєстровано 79 пожеж проти 51 в порівнянні з аналогічним періодом 2015 року (збільшення на 55 %).

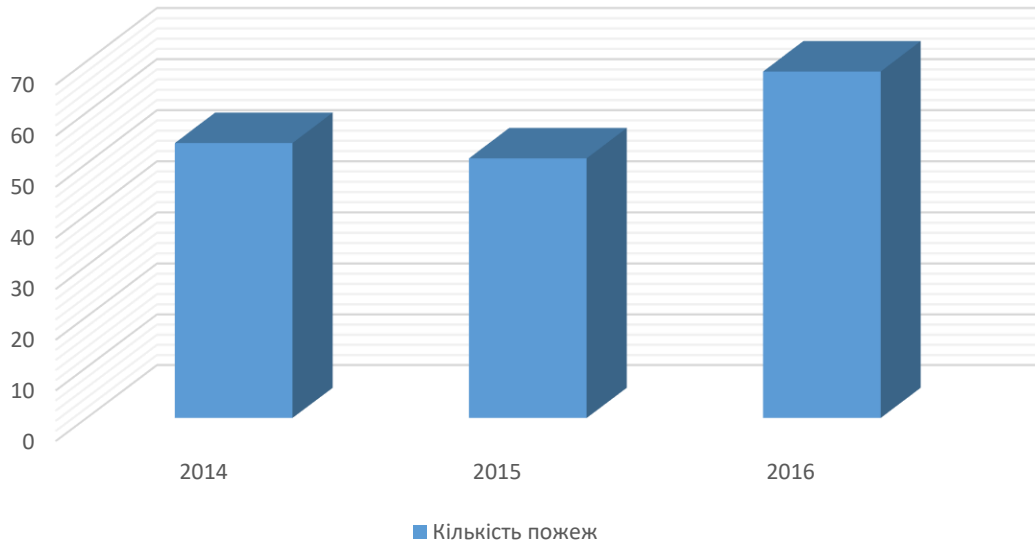
Матеріальні збитки від пожеж по громаді склали більше 25 000 грн, збитки по 23 пожежам встановлюються.

Таблиця 2.1.

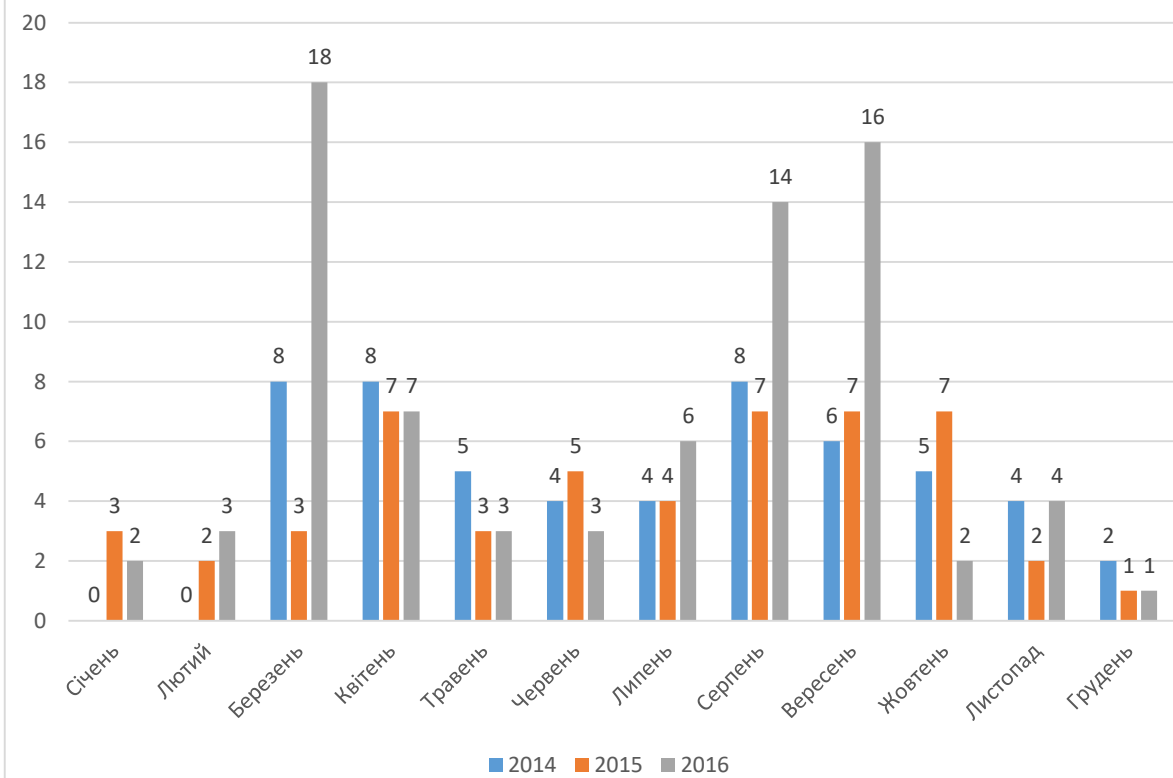
Загальна кількість пожеж у Слобожанській територіальній громаді в період 2014-2016 рр.

Роки	2014	2015	2016
Кількість пожеж	54	51	79

Динаміка кількості пожеж за 3 останніх роки



Розподіл кількості пожеж за місяцями



Аналіз виникнення пожеж з зафіксованим часом доби показав, що самі небезпечні години - з 10 до 18 години дня, в цей час кількість пожеж становить більше 48%. Найменша кількість пожеж близько 3,9%, виникає з ранку з 6 до 10 години близько 3,2% .



Загалом по населених пунктах громади зафіксована наступна кількість пожеж: с/мт Слобожанське – 145, с. Степове – 39. Більш детальна інформація наведена нижче:

Таблиця 2.2.

Загальна кількість пожеж у Слобожанській територіальній громаді в період 2014-2016 рр.

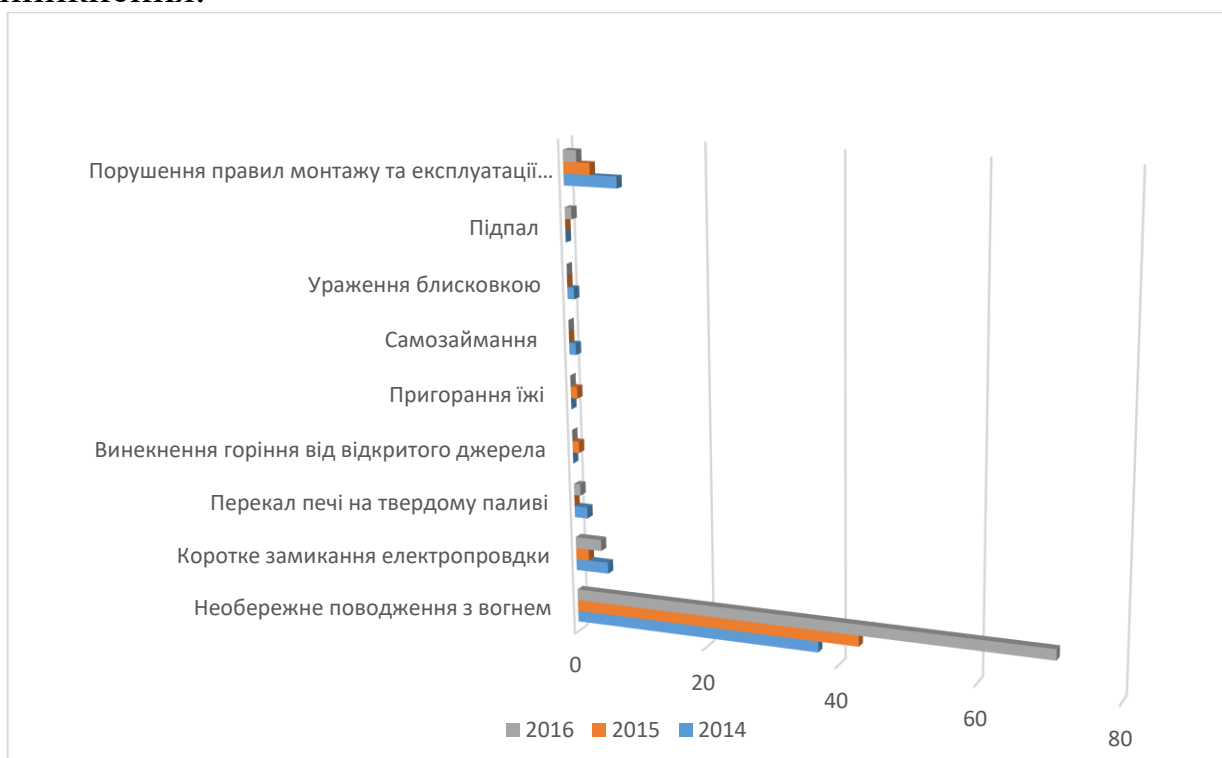
<i>Роки</i>	<i>2014</i>	<i>2015</i>	<i>2016</i>
с/мт Слобожанське	43	37	65
с. Степове	11	14	14



Основні причини виникнення пожеж

Причиною, від якої найчастіше виникали пожежі на території громади є необережне поводження з вогнем – 151 (83,4% від загальної кількості пожеж). На другому місці порушення правил монтажу та експлуатації електрообладнання - 14 пожеж (7,7 %). Третє місце займає Коротке замикання електропроводки – 11 (6,1 %).

Нижче на графіку наведено розподіл пожеж за причинами їх виникнення.

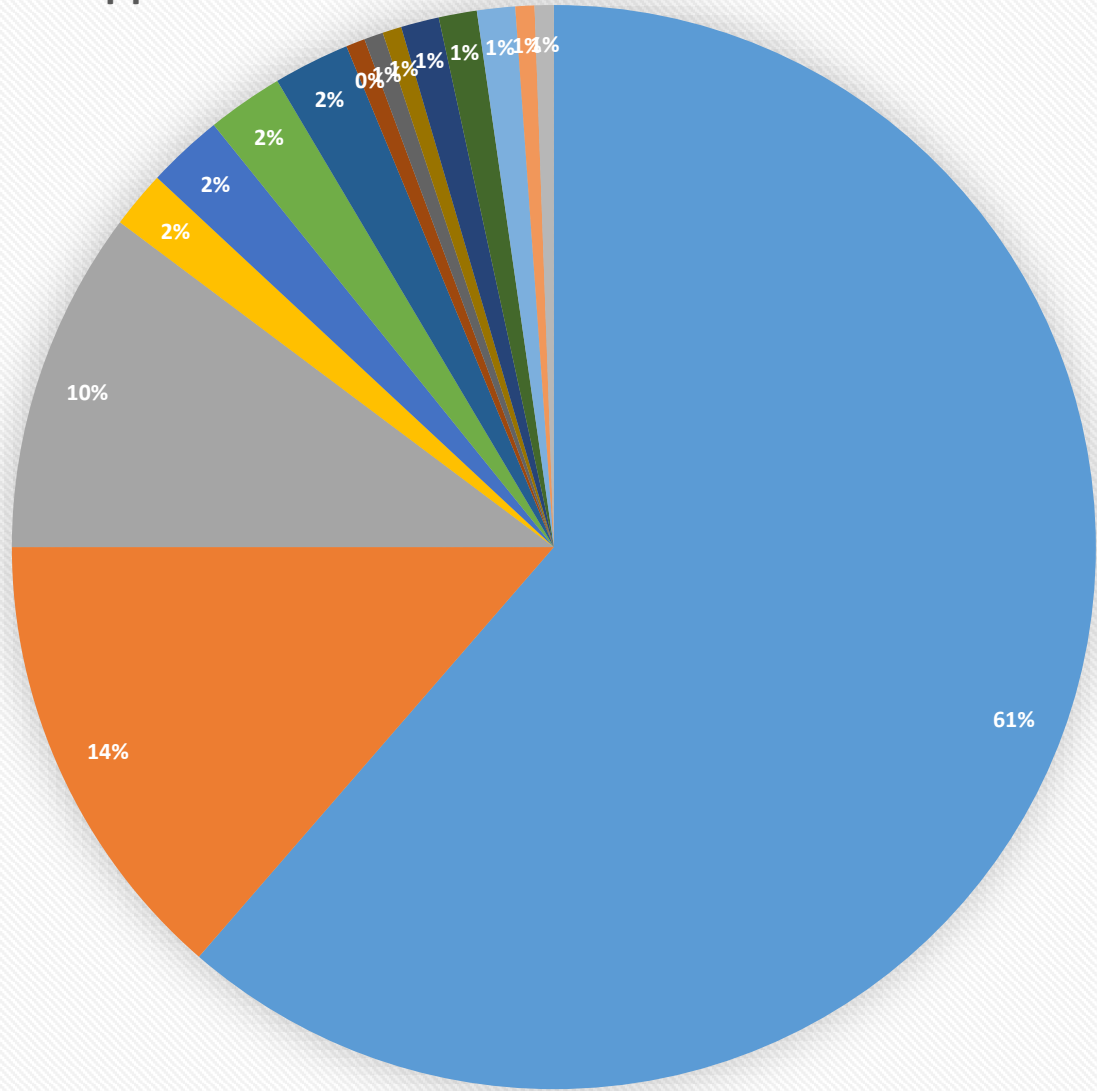


Об'єкти виникнення пожеж за останні 3 роки

Найменування об'єктів	2014	2015	2016
Суха трава	24	29	55
Сміття	7	7	11
Житловий сектор	6	5	7
Безгосподарське житло	2	1	
Торгівельні споруди	-	2	2
Гаражі	-	1	3
Автотранспорт	1	1	2
Склад	-	-	1
Майстерня	1	-	-

Котельня	-	1	-
Очерет	2	-	-
Лазня	2	-	-
Сарай	2	-	-
Зелені насадження	1	-	-
Тимчасова споруда	-	1	-

Динаміка виникнення пожеж на об'єктах



- Суша трава
- Сміття
- Житловий сектор
- Безгосподарське житло
- Торгівельні споруди
- Гаражі
- Автотранспорт
- Склад
- Майстерня
- Котельня
- Очерет
- Лазня
- Сарай
- Дерево
- Тимчасова споруда